I.2.2.e

Útvary povrchových vod dotčené významným problémem „Prostupnost vodních toků, příčné překážky“

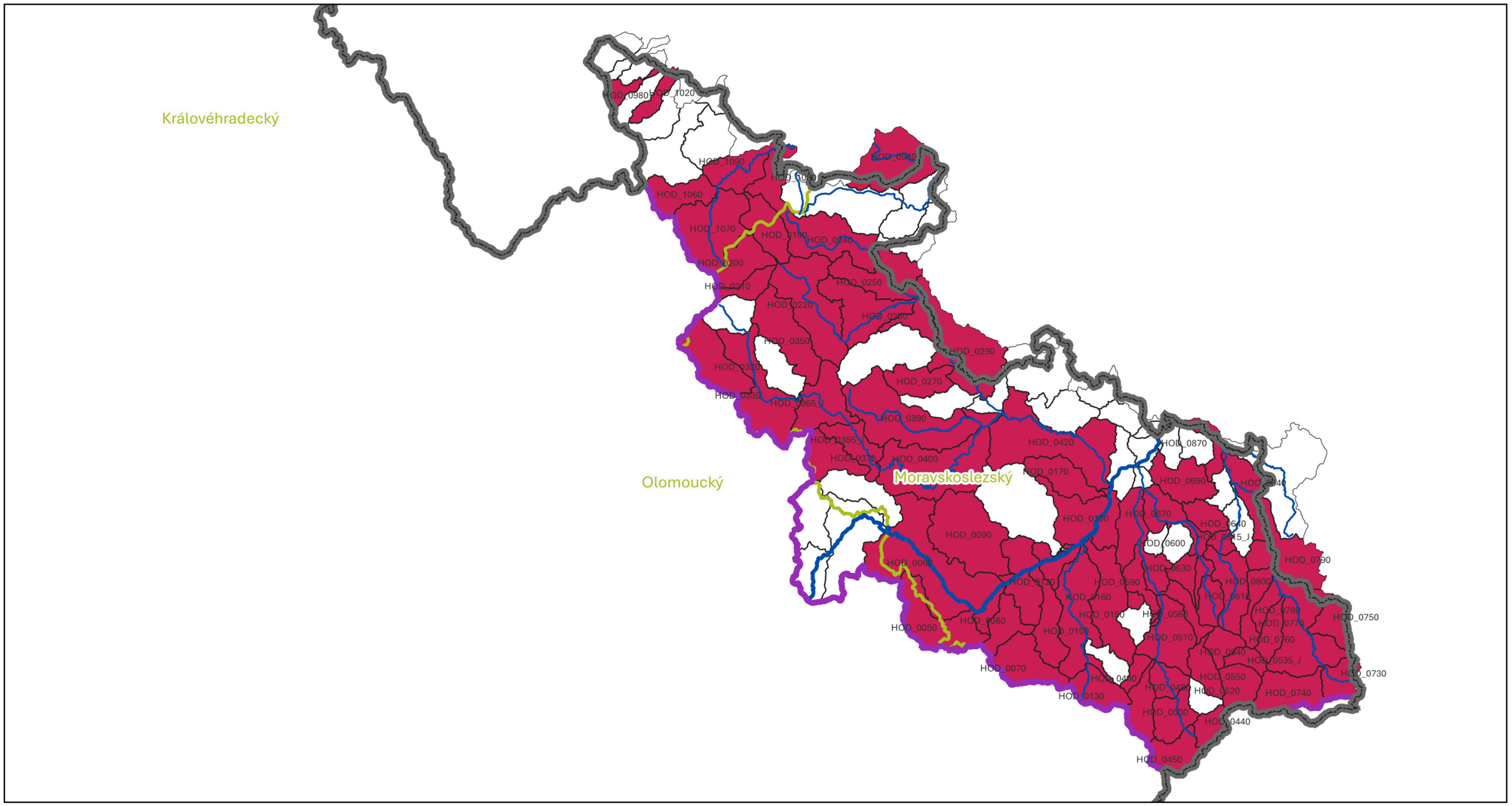

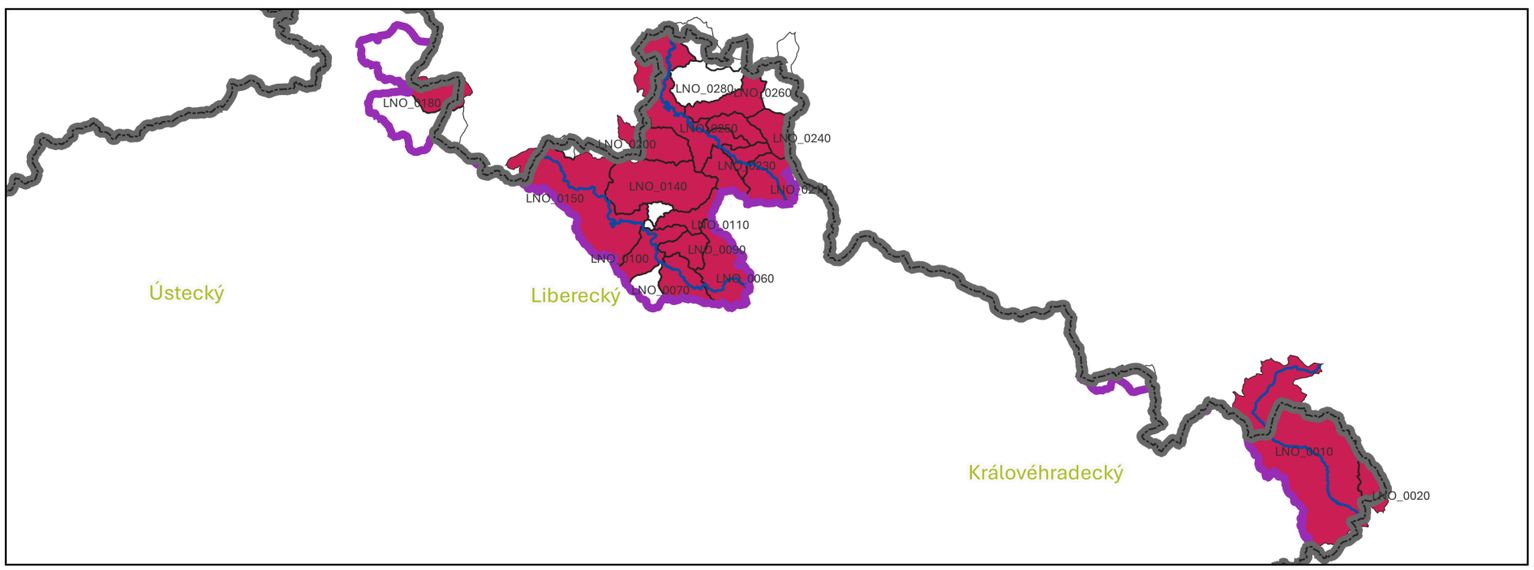

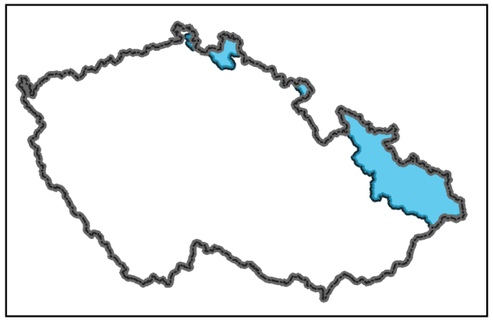

- Hranice České republiky
- Část mezinárodní oblasti povodí Odry
- Hranice dílčích povodí
- Hranice krajů
- Vybrané vodní toky s délkou >140 km
- vybrané vodní toky

Významné vodohospodářské problémy

- vodní útvary s identifikovaným VHP
- ostatní vodní útvary

0 20 40 km

1:800 000 S-JTSK, Bpv

MINISTERSTVO ZEMĚDĚLSTVÍ

Přehled významných problémů nakládání s vodami zjištěných v části mezinárodní oblasti povodí Odry na území ČR

Zdroj dat:
Základní geografická data
- DIBAVOD - Digitální báze vodohospodářských dat (VÚV TGM V.V.I.)
- ZABAGED - Základní báze geografických dat (ČÚZK)

Popisné údaje:
- Plány povodí, zpracované podle §25 zákona č. 254/2001 Sb., v platném znění (vodní zákon)

Zpracoval: Vodohospodářský rozvoj a výstavba, Výzkumný ústav vodohospodářský TGM v.v.i. a DHI a.s., 2025
Pro: Ministerstvo zemědělství