I.2.2.d

Útvary povrchových vod dotčené významným problémem „Provoz vodních elektráren“

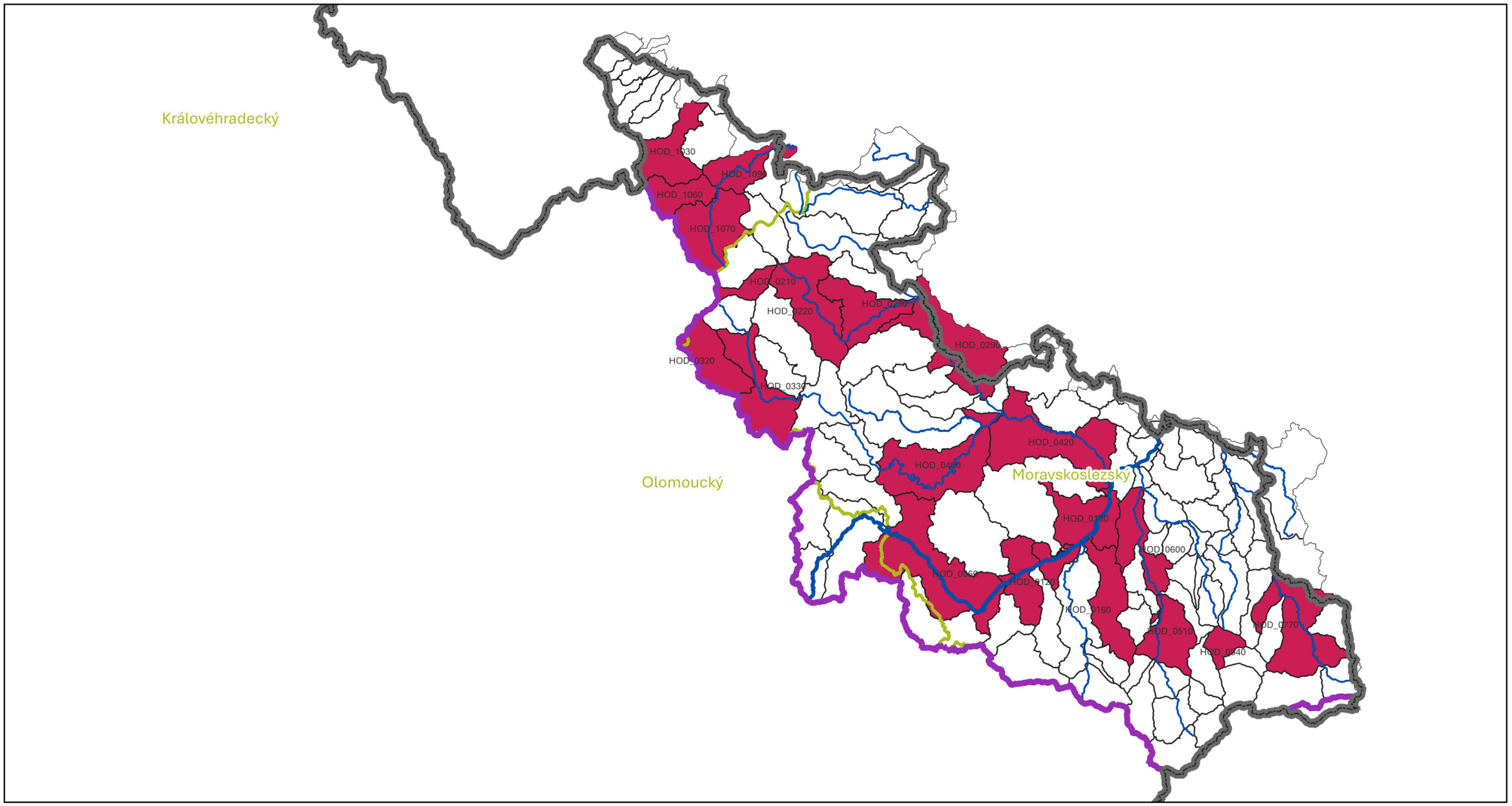

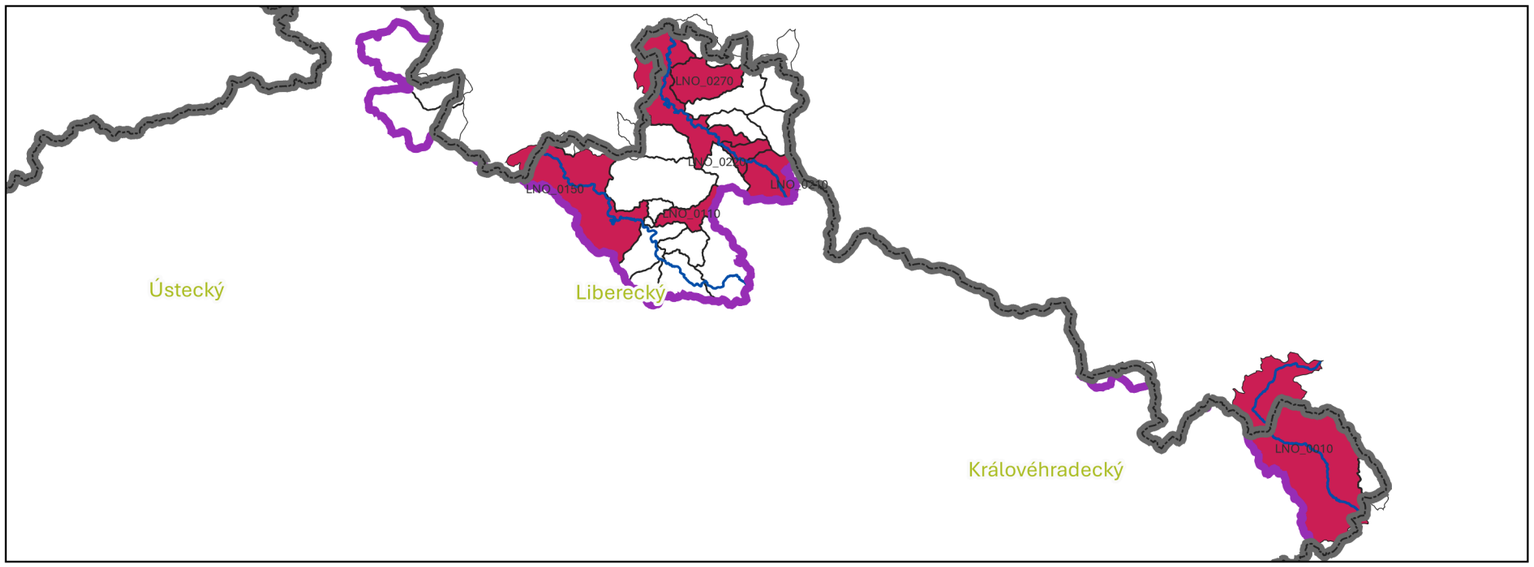

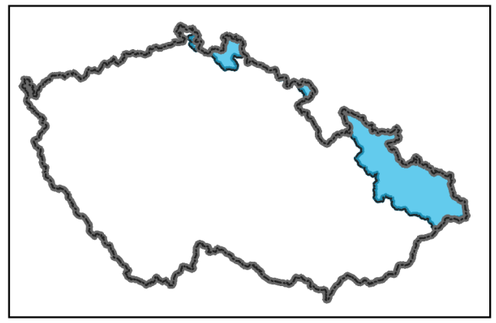

Hranice České republiky
Část mezinárodní oblasti povodí Odry
Hranice dílčích povodí
Hranice krajů
Vybrané vodní toky s délkou >140 km
vybrané vodní toky

Významné vodohospodářské problémy

vodní útvary s identifikovaným VHP
ostatní vodní útvary

0 20 40 km

1:800 000 S-JTSK, Bpv

MINISTERSTVO ZEMĚDĚLSTVÍ

Přehled významných problémů nakládání s vodami zjištěných v části mezinárodní oblasti povodí Odry na území ČR

Zdroj dat:
Základní geografická data
- DIBAVOD - Digitální báze vodohospodářských dat (VÚV TGM V.V.I.)
- ZABAGED - Základní báze geografických dat (ČÚZK)
Popisné údaje:
- Plány povodí, zpracované podle §25 zákona č. 254/2001 Sb., v platném znění (vodní zákon)

Zpracoval: Vodohospodářský rozvoj a výstavba, Výzkumný ústav vodohospodářský TGM v.v.i. a DHI a.s., 2025
Pro: Ministerstvo zemědělství