
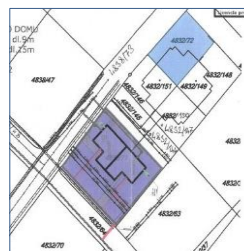




# ÚZEMNĚ ANALYTICKÉ PODKLADY

## Geoportál DMVS



Zpracoval(a): Mgr. Jakub Vrkoč

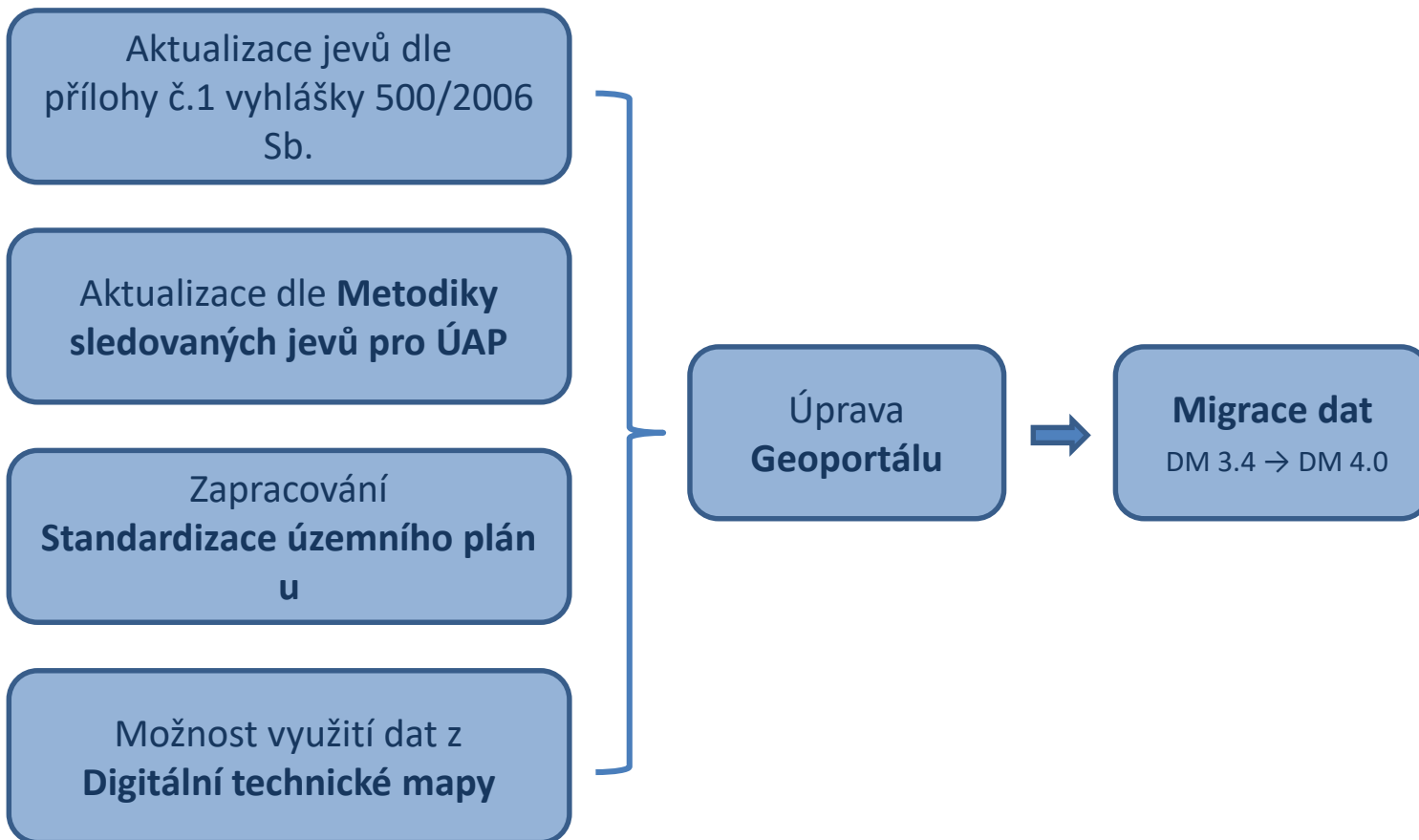
Datum: 28. 1. 2020



Zavedli jsme systém řízení kvality  
a systém environmentálního řízení a auditu



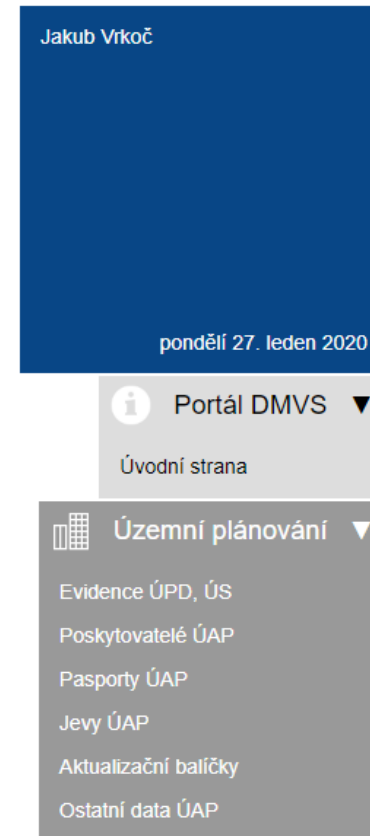
## Datový model 4.0 ÚAP/ÚP





## Aktualizace Geoportálu ÚAP/ÚP

- **Aktualizace veškerých komponent**
  - **Poskytovatelé ÚAP** (v současné době 82)
  - **Pasporty ÚAP** (433 záznamů)
  - **Evidence jevů**
- **Migrace dat**
  - nasazení aktuální geodatabáze pro Geoportál
  - manuální přečíslování jevů dle vyhlášky
  - přemigrování do DM 4.0
  - kompletní aktualizace dat v geodatabázi





## Novinky (1)

- Aktualizována Správa Datového Modelu (SDM)

Verze

DM UAP/UP 4.0

ID	360
Popis	Datový model ÚAP verze 4.0 - leden 2020
Editoval	Pavlna Antlová 1/24/2020 10:10:28 AM

SDM

Organizace

KrÚ Moravskoslezského kraje

Web WWW

---

Model

UAP CORE

Typ TMapy-UAP

Je CORE?

Popis Datový model ÚAP

Editoval Ivana Laryšová  
2/25/2013 2:15:34 PM

Jevy Tabulky Domény Skupiny CAD

Pouze DELTA

Fulltext

Okruh

Skupina

Filtrovat

100200 (B - plocha bydlení)

100300 (BH - bydlení hromadné)

100305 (BH - bydlení hromadné)

100310 (BH.1 - bydlení hromadné v bytových domech - bloková zástavba)

100320 (BH.2 - bydlení hromadné v bytových domech - sídlištního typu)

100405 (BI - bydlení individuální)

100410 (BI - bydlení individuální v rodinných domech - městské)

100420 (BV - bydlení individuální v rodinných domech - vesnické)

100425 (BV - bydlení venkovské)

100430 (BR - bydlení individuální v rodinných domech - v rozptýlených lokalitách)

100455 (BO - bydlení všeobecné)

100500 (BX - bydlení specifických forem)

100505 (BX - bydlení jiné)

100700 (R - plocha rekreace)

100800 (RH - plocha hromadné rekreace)

100805 (RH - rekreace hromadná - rekreační areály)

100900 (RI - plocha rodinné rekreace)

100905 (RI - rekreace individuální)

101000 (RZ - plocha individuální rekreace - zahrádkářská osada)

101005 (RZ - rekreace - zahrádkové osady)

101015 (RO - rekreace - oddechové plochy)

101100 (RX - plocha rekreace specifických forem)

101105 (RX - rekreace jiná)

101300 (O - plocha občanského vybavení)

101400 (OV - plocha veřejné vybavenosti)

101405 (OV - občanské vybavení veřejné)

101500 (OV.1 - plocha pro vzdělávání a výchovu)

101600 (OV.2 - plocha pro sociální služby, péče o rodinu)

101700 (OV.3 - plocha pro zdravotní služby)

101800 (OV.4 - plocha pro kulturu)

Jev - Detail

JEV ID 100200

Alias B - plocha bydlení

CORE?

Popis Plochy bydlení se obvykle samostatně vymezují za účelem zajištění podmínek pro bydlení v kvalitním prostředí pozemky bytových domů, pozemky rodinných domů, pozemky související dopravní a technické infrastruktury, občanského vybavení s výjimkou pozemků pro budovy obchodního prodeje o výměře větší než 1000 m<sup>2</sup>. Součástí

Název ZFP\_zakladni\_funkc\_plocha

Vyhlaška 1a/A

Předpis Vyhláška 501/2006 Sb., 54 - Plochy bydlení

Limit

Používán?

Skupina Základní funkční plochy mimo standard (Okruh: 01 - Územní plány)

Legenda

stav	návrh	záměr	ke zrušení	zrušeno
<span style="background-color: red; color: white; padding: 2px;">B</span>	<span style="background-color: red; border: 1px dashed red; padding: 2px;">B</span>	<span style="border: 1px solid red; padding: 2px;">B</span>	<span style="border: 1px solid red; padding: 2px;">B</span>	<span style="border: 1px solid red; padding: 2px;">B</span>

ArcGIS LYR

CAD soubor 01\_przv.dgn

Editováno Pavlna Antlová, 1/24/2020 10:10:35 AM

---

Entity - Bod

Pro tabulku: Není přiřazena tabulka

Neobsahuje žádné Entity

---

Entity - Linie

Pro tabulku: Není přiřazena tabulka

Neobsahuje žádné Entity

---

Entity - Polygon

Pro tabulku: ZFP\_zakladni\_funkc\_plocha\_P

Stav
Návrh
Záměr
Ke zrušení
Zrušeno

Verze

DM UAP/UP 4.0

ID 360

Popis Datový model ÚAP verze 4.0 - leden 2020

Editoval Pavlna Antlová  
1/24/2020 10:10:28 AM

Zavedli jsme systém řízení kvality  
a systém environmentálního řízení a auditu

3



## Novinky (2)

- **Vyhláška** → vkládat dle „číslo jevu“ ve vyhlášce 500/2006 Sb.

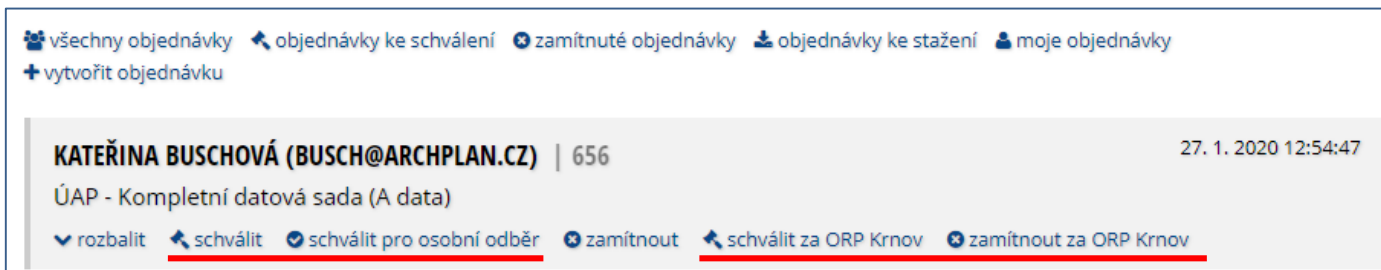
Jev - Detail											
JEV ID	<a href="#">100200</a>										
Alias	B - plocha bydlení										
CORE?	<input checked="" type="checkbox"/>										
Popis	Plochy bydlení se obvykle samostatně vymezují za účelem zajištění podmínek pro bydlení v kvalitě pozemky bytových domů, pozemky rodinných domů, pozemky související dopravní a technické inženýrského vybavení s výjimkou pozemků pro budovy obchodního prodeje o výměře větší než 10 000 m <sup>2</sup>										
Název	ZFP_zakladni_funkc_plocha										
Vyhláška	1a/A										
Předpis	Vyhláška 501/2006 Sb., §4 - Plochy bydlení										
Limit											
Používán?	<input checked="" type="checkbox"/>										
Skupina	Základní funkční plochy mimo standard (Okruh: 01 - Územní plány)										
Legenda	<table border="1"> <thead> <tr> <th>stav</th> <th>návrh</th> <th>záměr</th> <th>ke zrušení</th> <th>zrušeno</th> </tr> </thead> <tbody> <tr> <td></td> <td></td> <td></td> <td></td> <td></td> </tr> </tbody> </table>	stav	návrh	záměr	ke zrušení	zrušeno					
stav	návrh	záměr	ke zrušení	zrušeno							
											
ArcGIS LYR											
CAD soubor	01_przv.dgn										
Editováno	Pavína Antlová, 1/24/2020 10:10:35 AM										

- Pouze číslo **před lomítkem**



## Novinky (3)

- **Výdejní modul** (vydáno 656 objednávek dat)
- **3 možné scénáře:**
  - Žadatel/úředník žádá o data **pouze svého ORP** → musí být registrován, **běží automaticky**
  - Žadatel/úředník žádá o data **více ORP** → výdej **vlastních dat běží automaticky**
    - další ORP **schvaluje KÚ** nebo **příslušná ORP**
    - doručení informační e-mail
  - Žadatelem je **projektant/firma** → v současné době registrován příslušnou ORP
    - generuje to až 22x stejný subjekt
    - nemožné vkládání dat pod jiným IČ
    - systémové řešení prozatím není



všechny objednávky   ↶ objednávky ke schválení   ⊕ zamítnuté objednávky   ⬇️ objednávky ke stažení   👤 moje objednávky  
+ vytvořit objednávku

**KATEŘINA BUSCHOVÁ (BUSCH@ARCHPLAN.CZ) | 656** 27. 1. 2020 12:54:47

ÚAP - Kompletní datová sada (A data)

▼ rozbalit   ↶ schválit   ✓ schválit pro osobní odběr   ⊕ zamítnout   ↶ schválit za ORP Krnov   ⊕ zamítnout za ORP Krnov



## Tipy pro zpracování ÚAP (1)

- **KÚ MSK eviduje více než 30 poskytovatelů**
  - ORP neaktualizují „nadmístní“ poskytovatele → viz seznam poskytovatelů
- **Postup aktualizace**

Stáhnutí aktuální datové sady / geodatabáze příslušné ORP

Doplnění chybějících dat, které nejsou součástí stáhnutého balíčku  
(místní poskytovatelé, vlastní průzkum)

Nahrání dat do Geoportálu

Opětovné stáhnutí balíčku = kompletní datová sada



## Tipy pro zpracování ÚAP (2)

- **Zpracování projektantem/firmou**
  - **Požadavky na zpracování:**
    - odevzdávat data v datovém modelu 4.0
    - zpracování pouze v rozsahu dat, které nejsou zpracovány v Geoportálu
    - odevzdat v prostředí Geoportálu DMVS → aktualizací balíčky
    - postup ověřen u ORP Bílovec
    - **obdobný postup při zpracování ÚAP použijí úřady územního plánování**
- **Výhody**
  - ušetření nákladů/času díky využití aktuálních dat z Geoportálu
  - KÚ MSK pravidelně aktualizuje data
  - pravidelné zálohování
  - kompletní datové balíčky pro zpracování ÚP
- **Nevýhody**
  - prvotní úprava dat a nahrání do Geoportálu
  - **neočekávaní krizové situace**
  - ...





## Kdyby mě něco napadlo v průběhu





**Volejte, pište ☺**

**Děkuji za pozornost**

*Mgr. Jakub Vrkoč  
Krajský úřad Moravskoslezského kraje  
jakub.vrkoc@msk.cz*